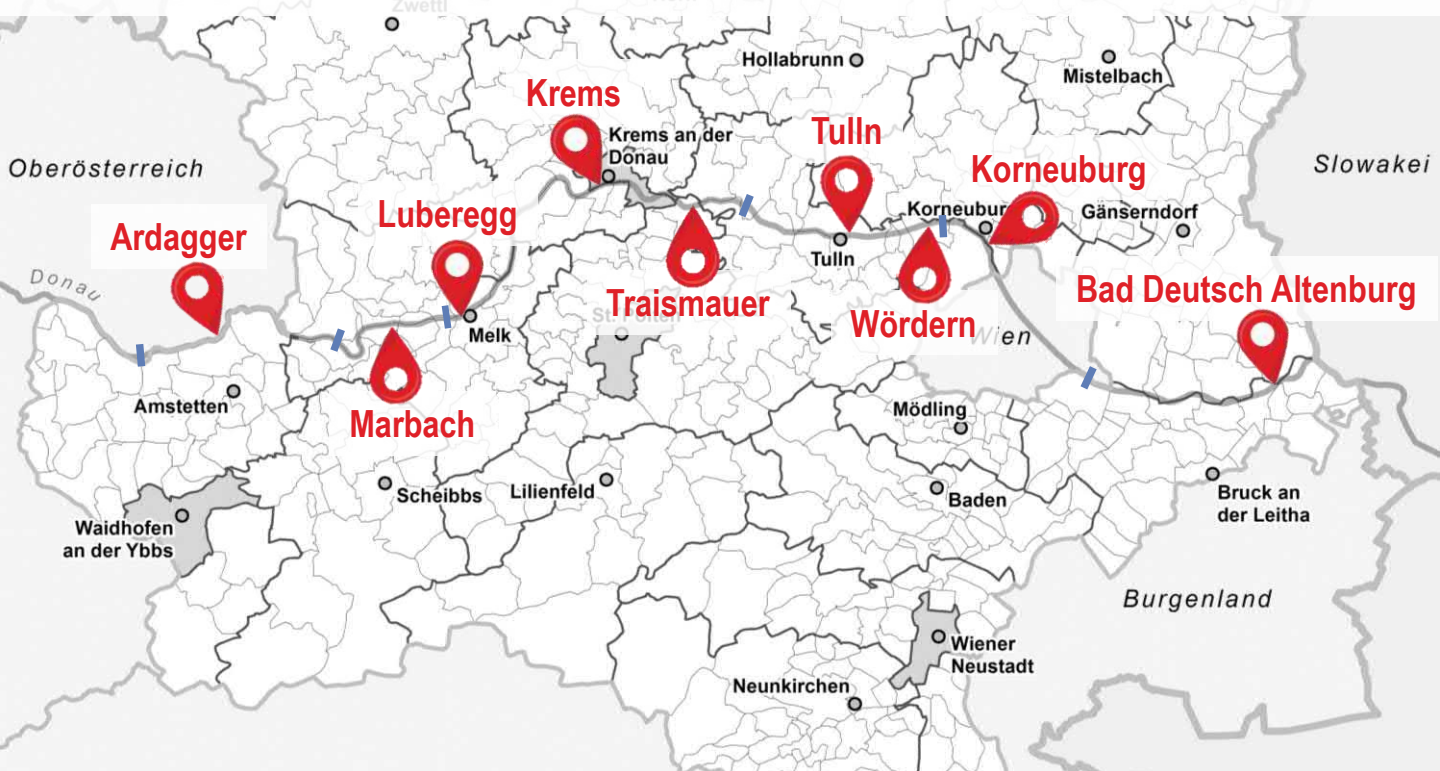


# Untersuchungsstandorte in Niederösterreich

-  Standorte
-  Schleusen



## NÖ – Schifffahrtsbehörde in TULLN



**NÖ - Schifffahrtsbehörde**

Amt der NÖ-Landesregierung  
Abteilung Wasserrecht und Schifffahrt

Adresse: Minoritenplatz 1  
3430 Tulln

Telefon: 02742 / 9005 – 9075

Fax: 02742 / 9005 – 16070

E-Mail: [post.wa1.schifffahrt@noel.gv.at](mailto:post.wa1.schifffahrt@noel.gv.at)

# Hafen Ardagger

Marina Raderbauer  
3321 Ardagger Markt 139

Tel.: +43 (0) 7479 / 7500  
+43 (0) 676 / 3837688

Fax: +43 (0) 7479 / 6410

e-mail: [marina@raderbauer.at](mailto:marina@raderbauer.at)

Informationen unter: [www.raderbauer.at](http://www.raderbauer.at)

Zufahrt Donauseitig: Stromkilometer 2084,00 (rechtes Ufer)  
Zwischen den Staustufen: Schleuse Wallsee / Schleuse Ybbs-Persenbeug  
Zufahrt Landseitig:



Zufahrt über Greiner Bundesstrasse,  
Einfahrt auf das Gelände über die mit Schranken  
gesicherte Einfahrt. Anmeldung erforderlich.



Hilfsmittel / Ausstattung im Hafen		Benutzungs- gebühren
Sliprampe	Ja / nur bedingt nutzbar	
Kran	Ja	Ja
Tankstelle	Nein	
Hafenpersonal	Ja	

Gasthof Schatzkastl am Hafengelände



Bootskran



Liegplatzbecken

Treffpunkt zur Überprüfung  
vor der Werkstätte KHL



# Hafen Marbach

Sportboothafen Marbach  
3671 Marbach an der Donau 15

Tel.: +43 (0) 7413 / 20733

Fax: +43 (0) 7413 / 20735

e-mail: [info@marbach-freizeit.at](mailto:info@marbach-freizeit.at)

Informationen unter: [www.marbach-freizeit.at](http://www.marbach-freizeit.at)

Zufahrt Donauseitig: Stromkilometer 2050,00 (linkes Ufer)

Zwischen den Staustufen: Schleuse Ybbs Persenbeug / Schleuse Melk

Zufahrt Landseitig:



Zufahrt zum Hafen



Hilfsmittel / Ausstattung im Hafen		Benutzungs- gebühren
Sliprampe	Ja	Nein
Kran	Nein	
Tankstelle	Nein	
Hafenpersonal	Nein	

Hafenbecken



Hafenbecken



Treffpunkt zur Überprüfung  
beim Lokal



Sliprampe





# Hafen Luberegg / Emmersdorf

Boots-Sport-Förderungs-Verein Emmersdorf an der Donau  
3644 Emmersdorf an der Donau  
Freizeitanlage Luberegg

Tel.: +43 (0) 664 / 182 03 73

+43 (0) 650 / 485 45 67

e-mail: info@hafenemmersdorf.com

Information unter: www.hafenemmersdorf.com

Zufahrt Donauseitig: Stromkilometer 2037,00 (linkes Ufer)

Zwischen den Stautufen: Schleuse Melk / Schleuse Altenwörth

Zufahrt Landseitig:



Zufahrt über Donau-Bundesstrasse B3  
zwischen Luberegg und Weitenegg  
in Richtung Donau abbiegen



Im Hafengebiet fahren Sie durch das Gittertor  
hindurch, den Weg entlang bis zum Treffpunkt  
beim Clubhaus



Hilfsmittel / Ausstattung im Hafen		Benutzungsgebühren
Sliprampe	Ja	Nein
Kran	Nein	
Tankstelle	Nein	
Hafenpersonal	Nein	

Sliprampe



Hafenstüberl Luberegg



zur Sliprampe

zum Clubhaus / Treffpunkt

Clubhaus / Treffpunkt zur Überprüfung



Liegeplatzbecken





# Hafen Kreams

Motor Yacht Club Wachau  
3500 Kreams  
Yachthafenstrasse 7

Tel.: +43 (0) 2732 / 83617

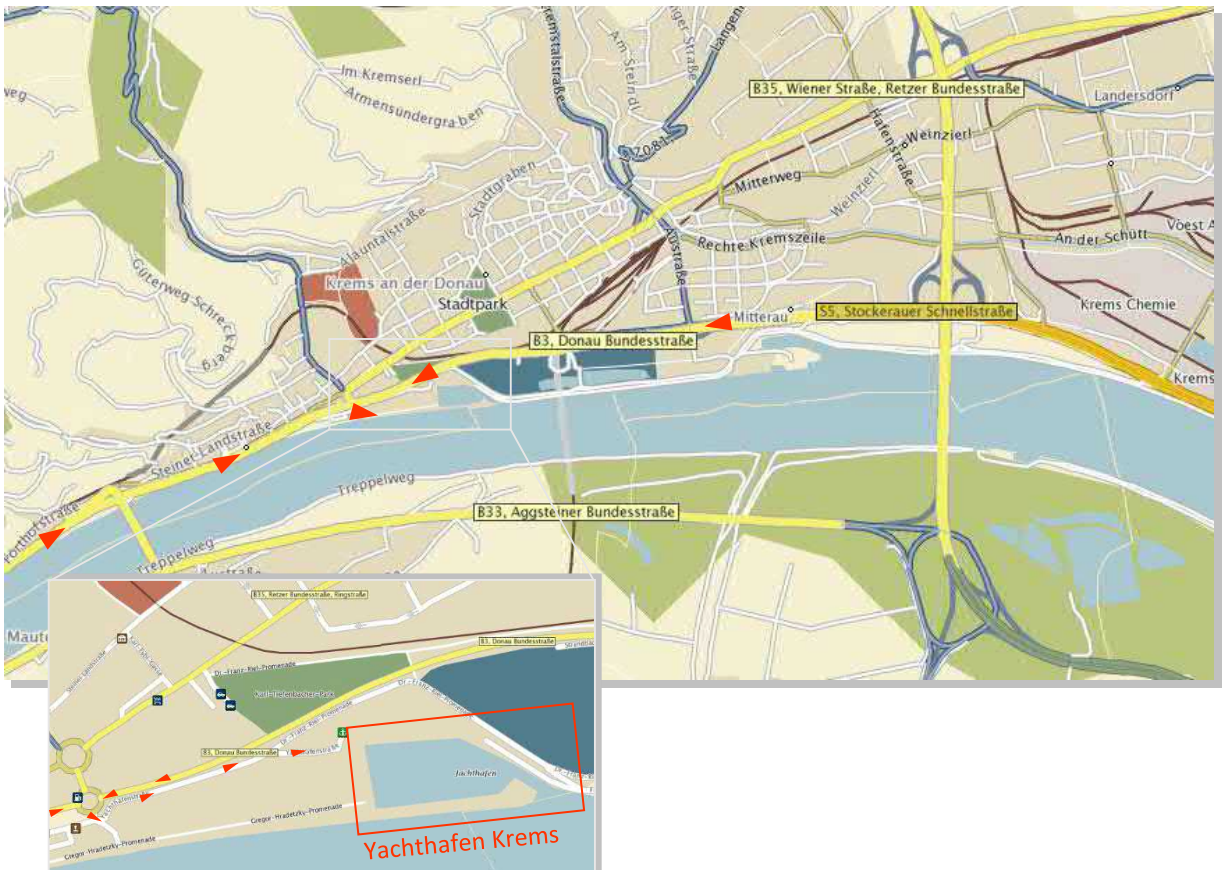
E-Mail: mycw@aon.at

Informationen unter: [www.motoryachtclubwachau.at](http://www.motoryachtclubwachau.at)

Zufahrt Donauseitig: Stromkilometer 2001,8 (linkes Ufer)

Zwischen den Staustufen: Schleuse Melk / Schleuse Altenwörth

Zufahrt Landseitig:



Zufahrt zum Motoryacht Club Wachau





Hilfsmittel / Ausstattung im Hafen		Benutzungsgebühren
Sliprampe	Ja / mit Slipwagen	Ja
Kran	Nein	
Tankstelle	Ja / Öffnungszeiten beachten!	
Hafenpersonal	Ja	

Zufahrt zu Motoryachtclub - Wachau




Clubhaus des Motoryachtclubs Wachau



Überdachte Terrasse / Treffpunkt



Sliprampe / Gästesteg



# Hafen Traismauer

Marina Sporthafen Betriebsges.mbH  
Freizeitzentrum Marina Traismauer  
3133 Traismauer, Am Hafen

Tel.: +43 (0) 2783 / 6451

+43 (0) 664 / 44 66 551

Fax: +43 (0) 2783 / 7370

e-mail: info@marinatraismauer.at

Informationen unter: [www.marinatraismauer.at](http://www.marinatraismauer.at)

Zufahrt Donauseitig: Stromkilometer 1987,95 (rechtes Ufer)

Zwischen den Staustufen: Schleuse Melk / Schleuse Altenwörth

Zufahrt Landseitig:



Zufahrt:





Hilfsmittel / Ausstattung im Hafen		Benutzungsgebühren
Sliprampe	Ja	Ja
Kran	Ja	Ja
Tankstelle	Nein	
Hafenpersonal	Ja	

Sliprampe



Bootskran



Liegeplatzbecken



Donaurestaurant



# Yachthafen Tulln

Yachthafen Tulln – Tullner Messe GmbH  
3430 Tulln  
Hafenstraße 1

Tel.: +43 (0) 2272 / 62656

Fax: +43 (0) 2272 / 65252

E-Mail: [messe@tulln.at](mailto:messe@tulln.at)

Informationen unter: [www.hafen-tulln.at](http://www.hafen-tulln.at)

Zufahrt Donauseitig: Stromkilometer 1962,40 (rechtes Ufer)

Zwischen den Staustufen: Schleuse Altenwörth / Schleuse Greifenstein

Zufahrt Landseitig:



Zufahrt über die Langenlebarnerstraße,  
beim Kreisverkehr die Ausfahrt  
in Richtung Hafenstraße nehmen



beim nächsten Kreisverkehr  
die 2. Ausfahrt nehmen und  
die Rampe am Damm hinauffahren





Hilfsmittel / Ausstattung im Hafen		Benutzungsgebühren
Sliprampe	Ja / mit Slipwagen	Ja
Kran	Ja	Ja
Tankstelle	Ja	
Hafenpersonal	Ja	

Sliprampe



Slipwagen



Bootskran



Bootstankstelle



Gästesteg / Treffpunkt zur Überprüfung



# Yachthafen Wördern

Yachtclub Donau

3423 St. Andrä Wördern, Am Hafen 1

Tel.: +43 (0) 2242 / 32524

e-Mail: [ycd@aon.at](mailto:ycd@aon.at)

Informationen unter: [www.yachtclub-donau.at](http://www.yachtclub-donau.at)

Zufahrt Donauseitig: Stromkilometer 1951,40 (rechtes Ufer)

Zwischen den Staustufen: Schleuse Altenwörth / Schleuse Greifenstein

Zufahrt Landseitig:





Hilfsmittel / Ausstattung im Hafen		Benutzungsgebühren
Sliprampe	Ja / mit Slipwagen	Ja
Kran	Ja	Ja
Tankstelle	Ja	
Hafenpersonal	Ja	

Sliprampe (Slippen nur durch Hafenpersonal mit einem Slipwagen)



Bootstankstelle



Liegeplatzbecken



Bootskran



Clublokal / Treffpunkt zur Überprüfung



# Sportboothafen Korneuburg

Motorboot Sport Club Danubia  
2100 Korneuburg, Donaustrasse 87

Tel.: +43 (0) 2262 / 72007  
+43 (0) 2246 / 2248

e-mail: [msc-danubia@aon.at](mailto:msc-danubia@aon.at)  
Informationen unter: [www.bootfahren.com](http://www.bootfahren.com)

Zufahrt Donauseitig: Stromkilometer 1942,50 (linkes Ufer)

Zwischen den Staustufen: Schleuse Greifenstein / Schleuse Freudenau

Zufahrt Landseitig:



Zufahrt über die Donaustraße, unter der  
Autobahn durch, geradeaus weiter auf die  
Donaulände (lange Linkskurve)



Vorfahren bis zum Parkplatz mit den  
drei rot-weiß-roten Schranken.





Hilfsmittel / Ausstattung im Hafen		Benutzungs- gebühren
Sliprampe	Ja / direkt in die Donau	Nein
Kran	Nein / Nur für Clubmitglieder	Ja
Tankstelle	Nein	
Hafenpersonal	Nein	

Bootskran (nur für Clubmitglieder)



Sliprampe (direkt in die Donau)



Gästesteg / Treffpunkt zur Überprüfung



Clubhaus des MSC-Danubia /  
Treffpunkt bei Schlechtwetter



Vorplatz / Treffpunkt zur Überprüfung



# Hafen Bad-Deutsch-Altenburg

Hafengelände von der Via Donau und Polizei

2405 Bad Deutsch Altenburg  
Am Stein 6

Zufahrt Donauseitig: Stromkilometer 1886,85 (rechtes Ufer)

Zwischen den Staustufen: Schleuse Freudenau / ----

Zufahrt Landseitig:



Zufahrt über Steinerweg oder über Badgasse bis zum Kreisverkehr, Einfahrt durch das Gittertor hindurch auf das Gelände der Via Donau.

Treffpunkt für die Überprüfung im Büro, Erdgeschoss, erste Türe rechts.





Hilfsmittel / Ausstattung im Hafen		Benutzungsgebühren
Sliprampe	Ja	Ja
Kran	Nein	
Tankstelle	Nein	
Hafenpersonal	Nein	

Sliprampe



Hafenbecken



Anlegestelle für Boote am Südsteig, bzw. am Schiff der Via-Donau

